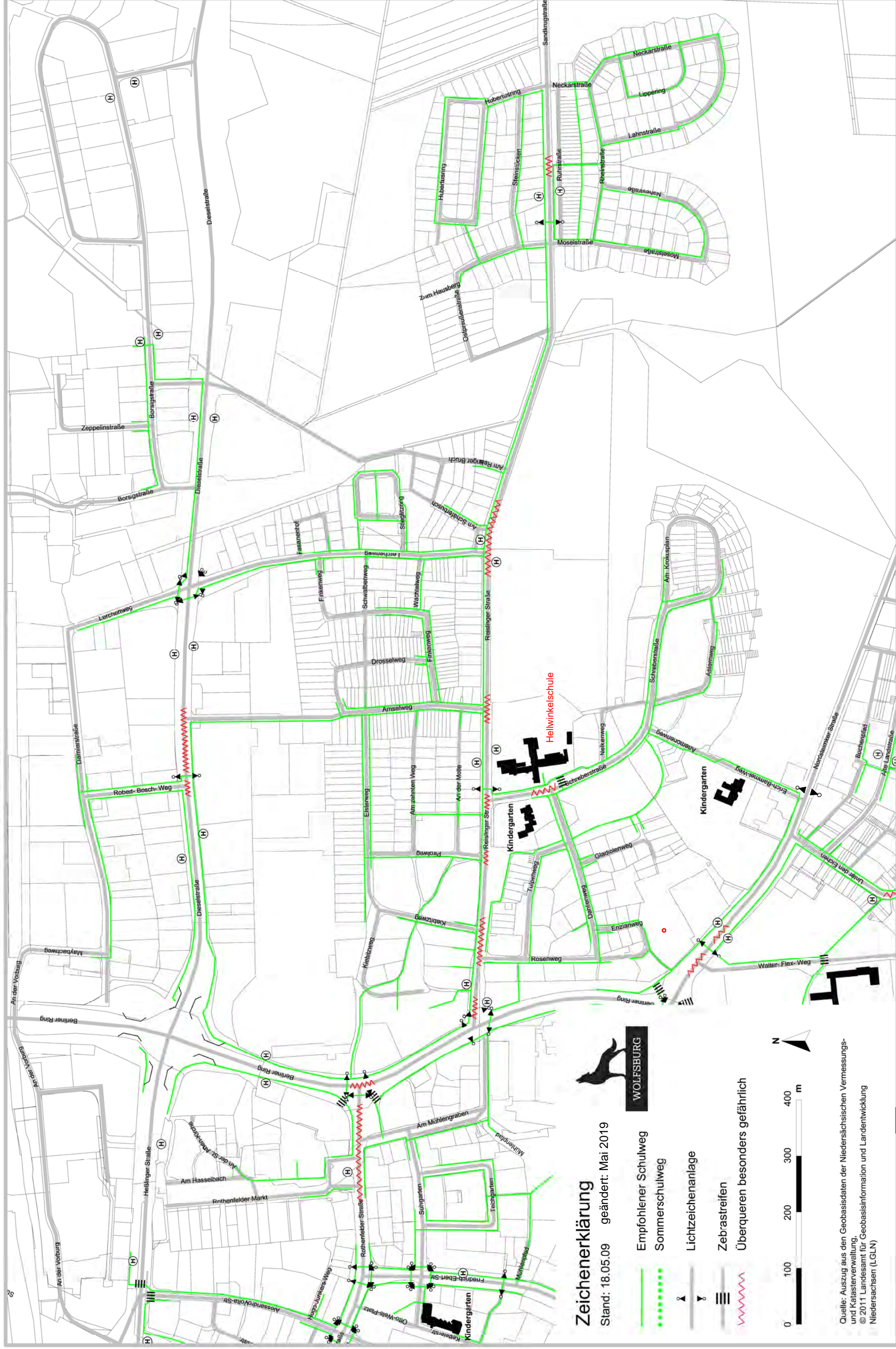







Schulwegplan für die Hellwinkelschule (GS 9)



Zeichenerklärung

Stand: 18.05.09 geändert: Mai 2019

-  Empfohlener Schulweg
-  Sommerschulweg
-  Lichtzeichenanlage
-  Zebrastreifen
-  Überqueren besonders gefährlich



Quelle: Auszug aus den Geobasisdaten der Niedersächsischen Vermessungs- und Katasterverwaltung.
© 2011 Landesamt für Geobasisinformation und Landentwicklung Niedersachsen (LGLN)